

РЕСПУБЛИКА ТАТАРСТАН

Сармановский муниципальный район
(полное наименование муниципального образования Республики Татарстан)

Внесен в реестр

3

Дата 10.07.19₂

Подпись



ПАСПОРТ

школьного автобусного маршрута

№ 3

Александровка - Джалиль

(наименование маршрута)

Сармановский муниципальный район
(полное наименование муниципального образования Республики Татарстан)

«Утверждаю»

Директор муниципального унитарного
предприятия «Хозяйственное
обеспечение» Сармановского МР

Р.Р.Ризатдинов

(Ф.И.О.)

« 10 » июля 2019г.



ПАСПОРТ

школьного автобусного маршрута

№ 3

Александровка - Джалиль

(наименование маршрута)

«Согласовано»

«Согласовано»

Руководитель исполнительного
комитета Сармановского
муниципального района

А.Ф.Мухаметгараев

(Ф.И.О.)

М.П. « 10 » июля 2019г.



Врио начальника ОГИБДД отдела МВД
России по Сармановскому
муниципальному району
майор полиции

Р.Р.Шамсиев

(Ф.И.О.)

М.П. « 10 » июля 2019г.



ПАСПОРТ МАРШРУТА

Протяженность маршрута 15,8 км.

Сезонность работы (зимой, весной, летом, осенью, круглогодично): на учебный год

Дата открытия и основание

Постановление Исполнительного комитета Сармановского
муниципального района № 448 от 31 июля 2015г.

Дата закрытия и основание

«Согласовано»

Врио начальника ОГИБДД отдела МВД
России по Сармановскому
муниципальному району
майор полиции



Р.Р.Шамсиев
(Ф.И.О.)

«Утверждаю»

Директор муниципального унитарного
предприятия «Хозяйственное
обеспечение» Сармановского МР



Р.Р.Ризатдинов
(Ф.И.О.)

М.П « 10 » июля 2019г.




М.П « 10 » июля 2019г.

СХЕМА

маршрута с указанием линейных и дорожных сооружений и опасных участков



Условные обозначения:

-  - дорожные знаки
-  - павильоны
-  - мосты

Схему составил Н.Х.Шакиров
(ФИО подпись)

«Утверждаю»

Директор муниципального унитарного
предприятия «Хозяйственное обеспечение»
Сармановского МР

Р.Р.Ризатдинов
(Ф.И.О.)



«10» июля 2019г.

АКТ

замера протяжённости школьного маршрута

Александровка - Джалиль

(наименование маршрута)

Комиссия в составе:

Председателя Н.Х.Шакирова – механика МУП «ХО»

Членов: Г.А. Габидуллина – заместителя начальника отдела образования Исполкома Сармановского муниципального района, Р.К.Саетгаревой - директора школы

«22» июня 2019 г. произвела замер межостановочных расстояний и общей протяженности маршрута «Александровка - Джалиль».

Путем контрольного замера на автомобиле марки Fiat Ducato, гос. № М 773 МС 116 RUS, путевой лист № 1164, водитель: Хайруллина Р.Н. на стандартной авторезине, а также путем сверки с паспортом дороги комиссия установила:

1. Общая протяженность маршрута согласно показанию спидометра составила 15,8 км.
2. Расстояние от места дислокации перевозчика составило:
до начального пункта маршрута (нулевой пробег) 14,6 км;
от конечного пункта маршрута до места дислокации перевозчика 14,6 км.

ХАРАКТЕРИСТИКА ДОРОГИ НА МАРШРУТЕ

(ширина проезжей части, тип покрытия по участкам, с указанием их протяжённости)

Александровка - Джалиль 3,4 технической категории

(название дороги, категория)

Ширина проезжей части, тип покрытия

(по участкам, с указанием их протяжённости)

№ п/п	Наименование участка автодороги	длина участка, км	ширина проезжей части, м	ширина обочин, м	тип покрытия
1	По д. Александровка до выезда на автодорогу «Александровка - Джалиль»	1,400	6	1,5	щебеночное
2	автодорога «Александровка - Джалиль»	14,400	7	1,5	асфальтобетонное

Сведения о трассе маршрута

Кем обслуживается дорога (ЖКХ района, дорожным управлением, другой организацией)	Джалильский участок №3 Азнакаевского УАД ООО «Татнефтедор»
Наличие мостов (между какими пунктами или на каком километре) и их грузоподъёмность	
Наличие железнодорожных переездов (между какими пунктами или на каком километре) и вид их (охраняемые, не охраняемые)	Нет
На каких остановочных пунктах имеются съездные площадки	На всех
Наличие разворотных площадок на конечных пунктах	В д. Александровка, пгт Джалиль

Дата заполнения

РЕСПУБЛИКА ТАТАРСТАН

Сармановский муниципальный район
(полное наименование муниципального образования Республики Татарстан)

Внесен в реестр
Дата <u>10.07.19<u>4</u></u>
Подпись <u>Левченко</u>

ПАСПОРТ
школьного автобусного маршрута
№ 4
Яхши-Каран – Александровка
(наименование маршрута)

Сармановский муниципальный район
(полное наименование муниципального образования Республики Татарстан)

«Утверждаю»

Директор муниципального унитарного
предприятия «Хозяйственное
обеспечение» Сармановского МР

Р.Р.Ризатдинов
(Ф.И.О.)

(подпись)

МП «10» июля 2019г.



ПАСПОРТ

школьного автобусного маршрута

№ 4

Яхши-Каран – Александровка

(наименование маршрута)

«Согласовано»

«Согласовано»

Руководитель исполнительного
комитета Сармановского
муниципального района

А.Ф.Мухаметгараев
(Ф.И.О.)

(подпись)

МП «10» июля 2019г.



Врио начальника ОГИБДД отдела МВД
России по Сармановскому
муниципальному району
майор полиции

Р.Р.Шамсиев
(Ф.И.О.)

(подпись)

МП «10» июля 2019г.



«Согласовано»

Врио начальника ОГИБДД отдела МВД
России по Сармановскому
муниципальному району
майор полиции



Р.Р.Шамсиев
(Ф.И.О.)

М.П. «10» июля 2019г.

«Утверждаю»

Директор муниципального унитарного
предприятия «Хозяйственное
обеспечение» Сармановского МР

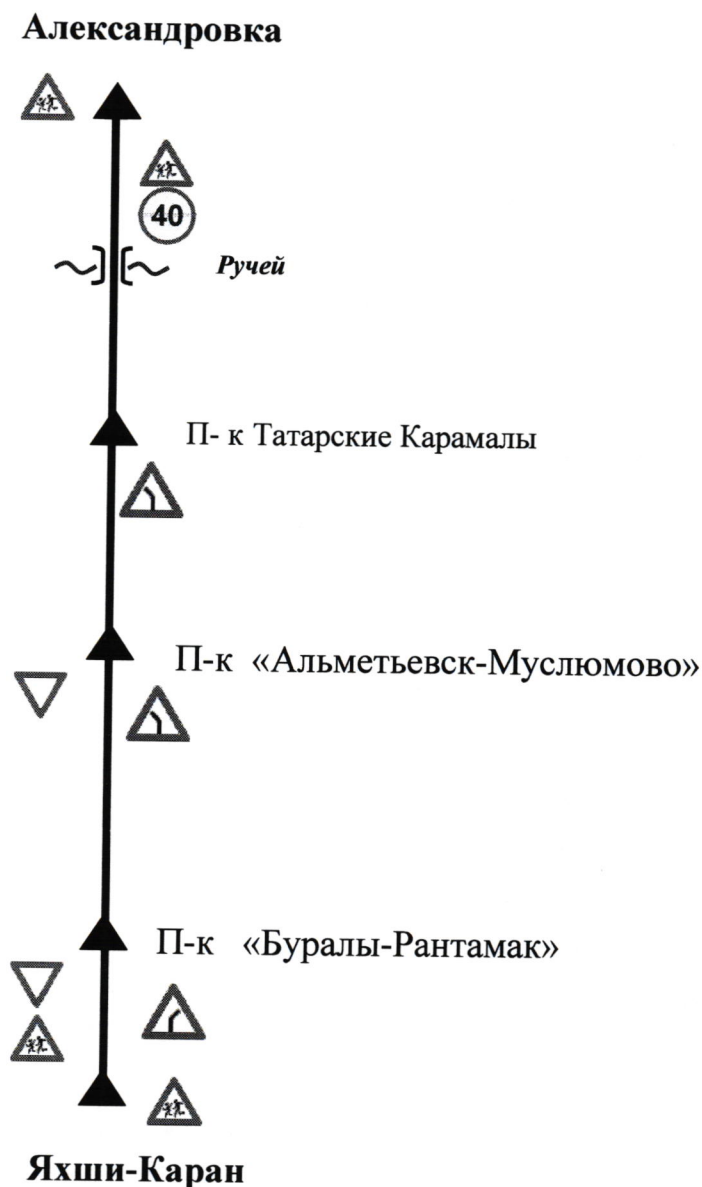


Р.Р.Ризатдинов
(Ф.И.О.)

«10» июля 2019г.




СХЕМА

маршрута с указанием линейных и дорожных сооружений и опасных участков




Условные обозначения:

Схему составил Н.Х.Шакиров
(Ф.И.О. подпись)

-  - дорожные знаки
-  - павильоны
-  - мосты

«Утверждаю»
 Директор муниципального унитарного
 предприятия «Хозяйственное
 обеспечение» Сармановского МР
 Р.Р.Ризатдинов
 (Ф.И.О.)
 « 10 » июля 2019г.



АКТ
замера протяжённости школьного маршрута

Яхши-Каран - Александровка
 (наименование маршрута)

Комиссия в составе:

Председателя Н.Х.Шакирова – механика МУП «ХО»

Членов: Г.А. Габидуллина – заместителя начальника отдела образования Исполкома Сармановского муниципального района, М.Ш.Муртазина - директора школы

«22» июня 2019 г. произвела замер межостановочных расстояний и общей протяженности маршрута «Джалиль-Александровка - Яхши-Каран».

Путем контрольного замера на автомобиле марки Fiat Ducato, гос. № М 773 МС 116 RUS, путевой лист № 1164, водитель: Хайруллина Р.Н. на стандартной авторезине, а также путем сверки с паспортом дороги комиссия установила:

1. Общая протяженность маршрута согласно показанию спидометра составила 18,8 км.

2. Расстояние от места дислокации перевозчика составило:
 до начального пункта маршрута (нулевой пробег) 18,8 км;

от конечного пункта маршрута до места дислокации перевозчика 18,8 км.

ХАРАКТЕРИСТИКА ДОРОГИ НА МАРШРУТЕ

(ширина проезжей части, тип покрытия по участкам, с указанием их протяжённости)

Джалиль-Александровка-Яхши-Каран - 3,4 технической категории
(название дороги, категория)

Ширина проезжей части, тип покрытия
(по участкам, с указанием их протяжённости)

№ п/п	Наименование участка автодороги	длина участка, км	ширина проезжей части, м	ширина обочин, м	тип покрытия
1	по д. Яхши-Каран до выезда на а/д «Буралы-Рантамак»	0,5	6,2	1	Асфальтобетонное
2	а/д «Буралы-Рантамак», а/д «Альметьевск-Муслюмово»-Татарские Карамалы	17,4	7,0	1,5	асфальтобетонное
3	По д. Александровка и Тат. Карамалы.	0,9	7,0	0,0	щебеночное

Сведения о трассе маршрута

Кем обслуживается дорога (ЖКХ района, дорожным управлением, другой организацией)	Джалильский участок №3 Азнакаевского УАД ООО «Татнефтедор»
Наличие мостов (между какими пунктами или на каком километре) и их грузоподъемность	
Наличие железнодорожных переездов (между какими пунктами или на каком километре) и вид их (охраняемые, не охраняемые)	Нет
На каких остановочных пунктах имеются съездные площадки	На всех
Наличие разворотных площадок на конечных пунктах	В д. Александровка, Яхши-Каран

Дата заполнения ____ . ____ 201__ г.

